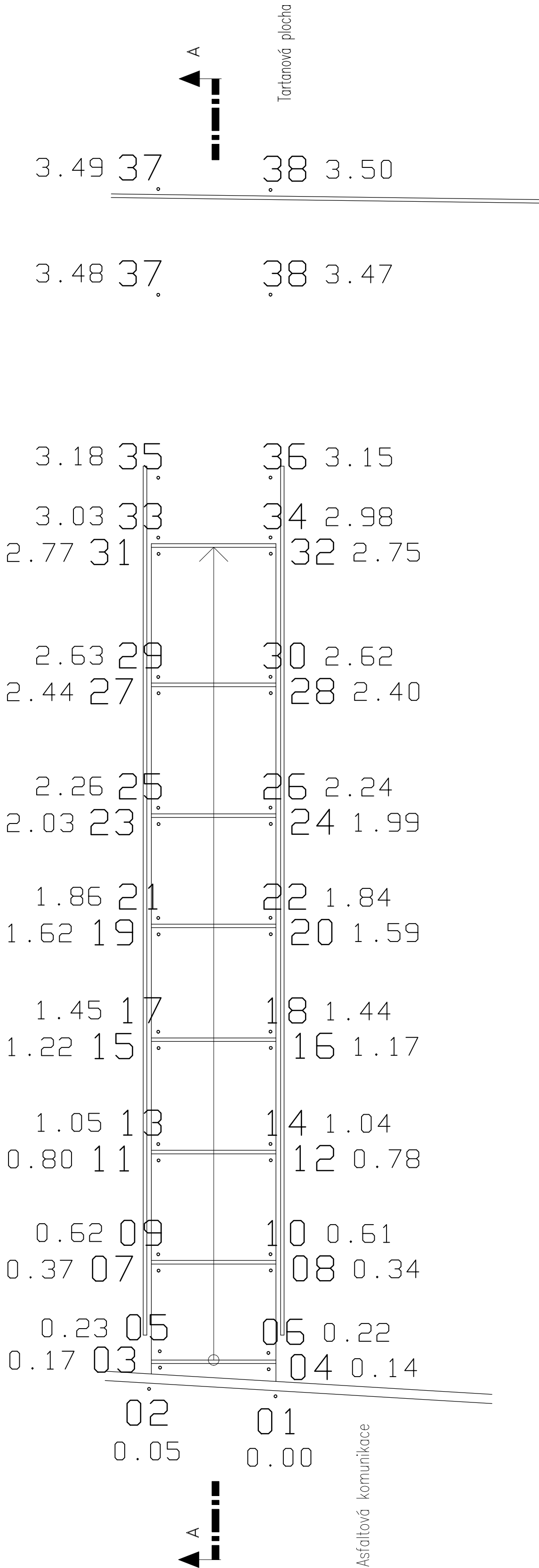
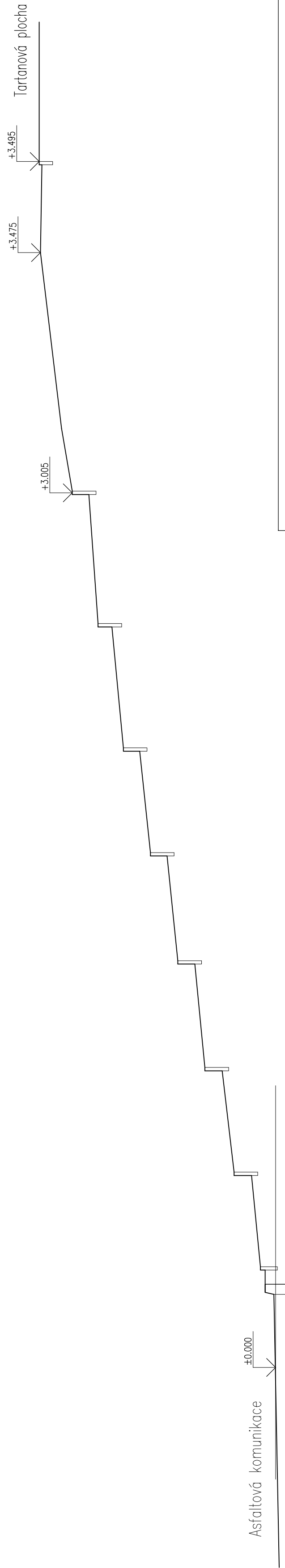


Půdorys schodiště – původní stav + nivelace

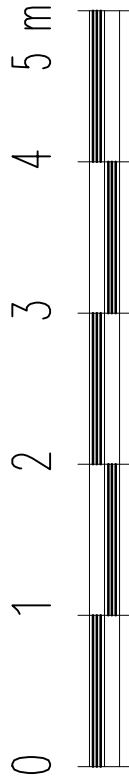


ŘEZ A-A – původní stav



POZNÁMKA:

Výškový nivelační systém místní



ÚROVEŇ ASFALTOVÉ KOMUNIKACE = ±0,000

Místo stavby:	Podpis a razítka:		
Investor:			
Odpovědný projektant:			

Rekonstrukce terénního schodiště na workout hřiště				Stavební část	
Název výkresu:				Zaměření původního schodiště a nivelace	
Vypracoval:	Ing. Petr Rod	Kreslil:	Ing. Petr Rod	Datum:	10/2017
Projektová dokumentace				Kontroloval:	F.1.1.DWG
Číslo kopie:	Patří k typu:	Značka projektu:	So/PD/03/17	Při vykreslení na jiný formát se změří měřítko	Formát:
			1:50	Měřítko:	F.1.1.1